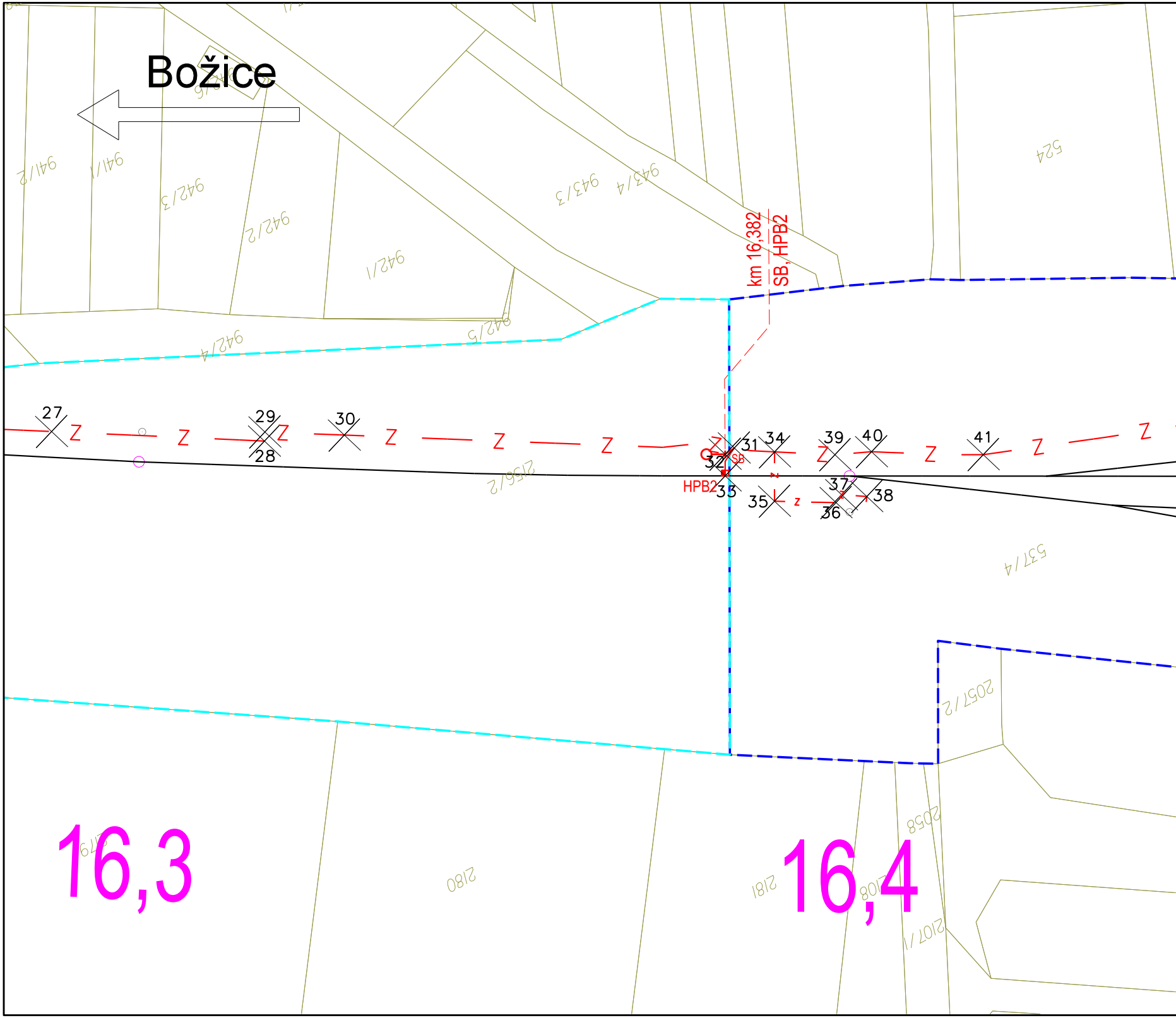
Božice
km 16,382
SB, HPB2
SB
HPB2
27
28
29
30
31
32
33
34
35
36
37
38
39
40
41
Z
z
941/2
941/1
942/3
942/2
943/3
943/4
942/1
942/5
942/4
2156/2
524
537/4
2057/2
2058
2180
2181
2108
2107/1
16,3
16,4

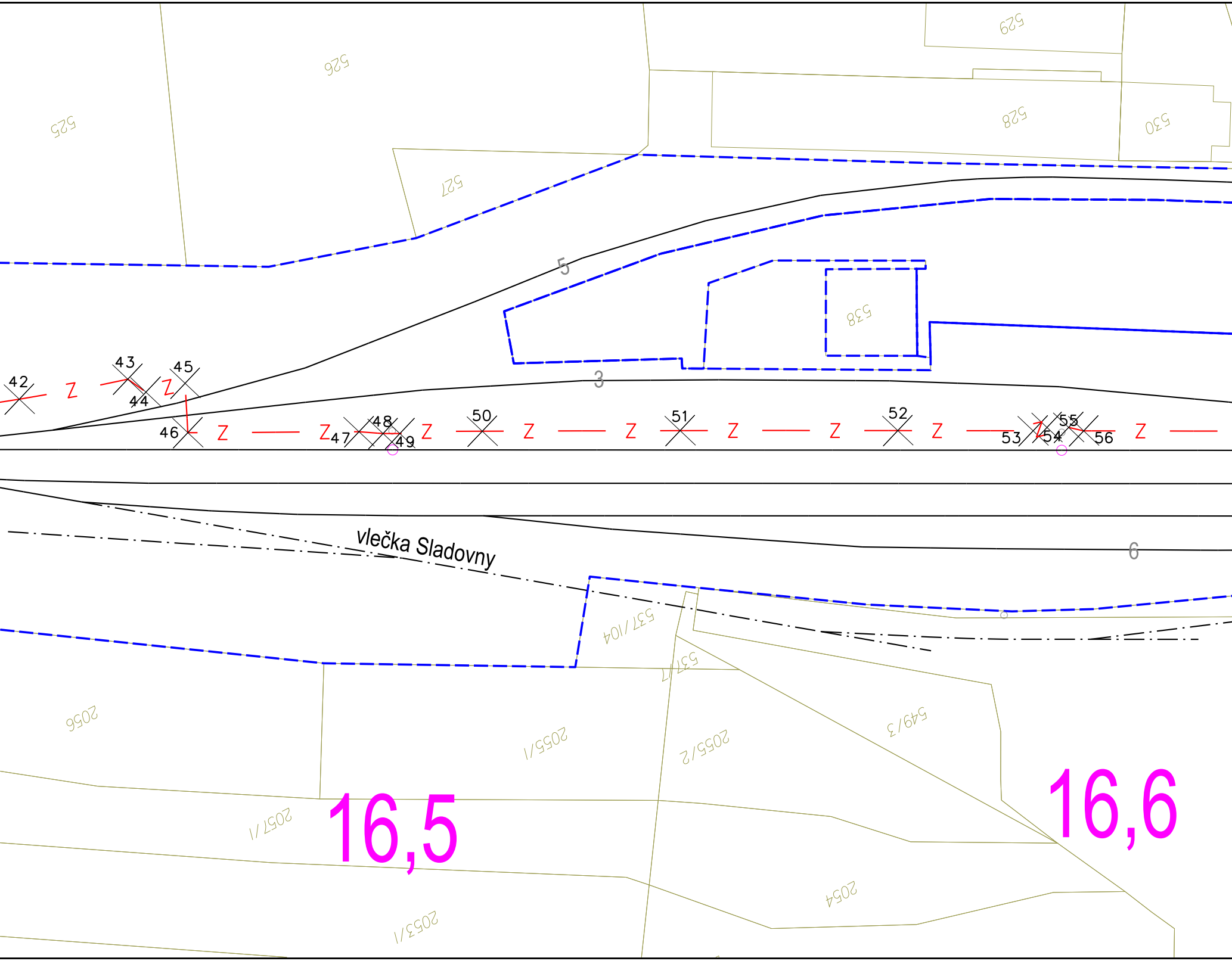
525
526
527
528
529
530
538
5
3
42
43
44
45
46
47
48
49
50
51
52
53
54
55
56
Z
vlečka Sladovny
6
537/104
537/7
2056
2055/1
2055/2
549/3
2057/1
2054
2053/1
16,5
16,6

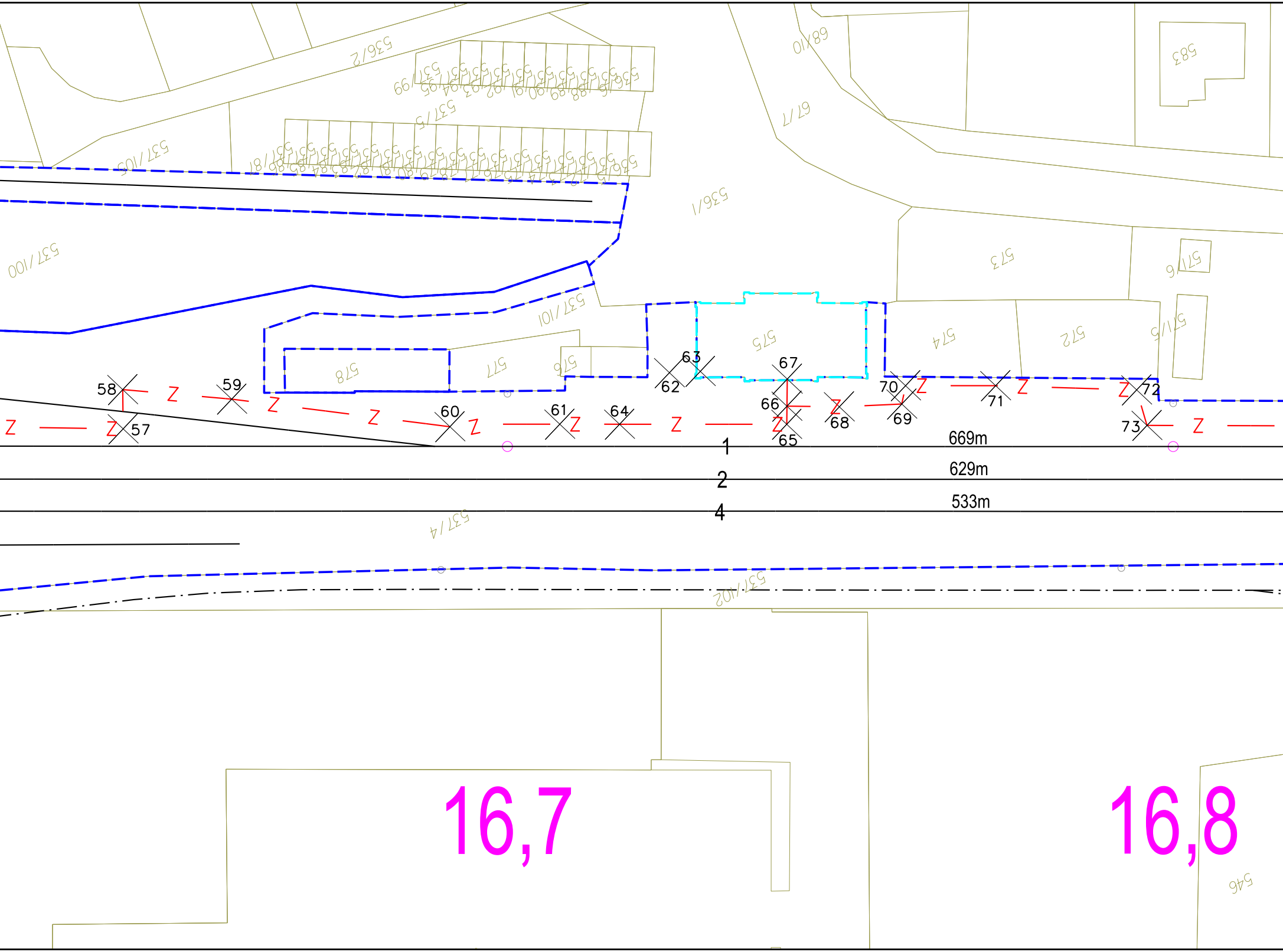
58
59
57
60
61
64
62
63
67
66
65
68
70
69
71
72
73
1
669m
2
629m
4
533m
16,7
16,8
Z
536/2
537/99
537/5
537/105
536/1
68/10
67/7
583
573
571/6
537/100
537/101
575
574
572
571/5
578
577
576
537/4
537/102
546

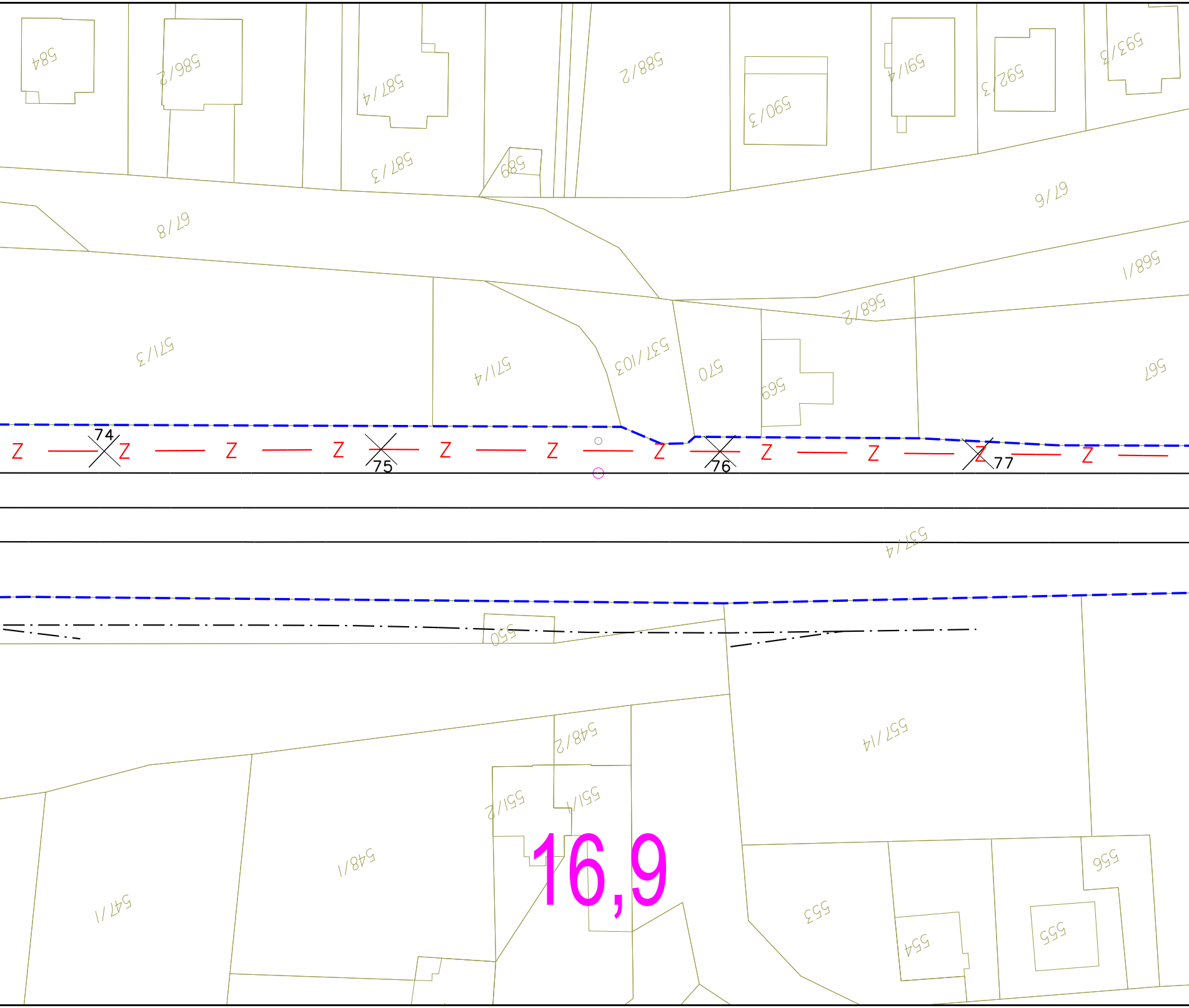
584
586/2
587/4
588/2
590/3
591/4
592/3
593/3
587/3
589
67/8
67/6
568/1
568/2
571/3
571/4
537/103
570
569
567
74
75
76
77
Z
537/4
550
548/2
557/14
551/2
551/1
548/1
547/1
16,9
553
554
555
556

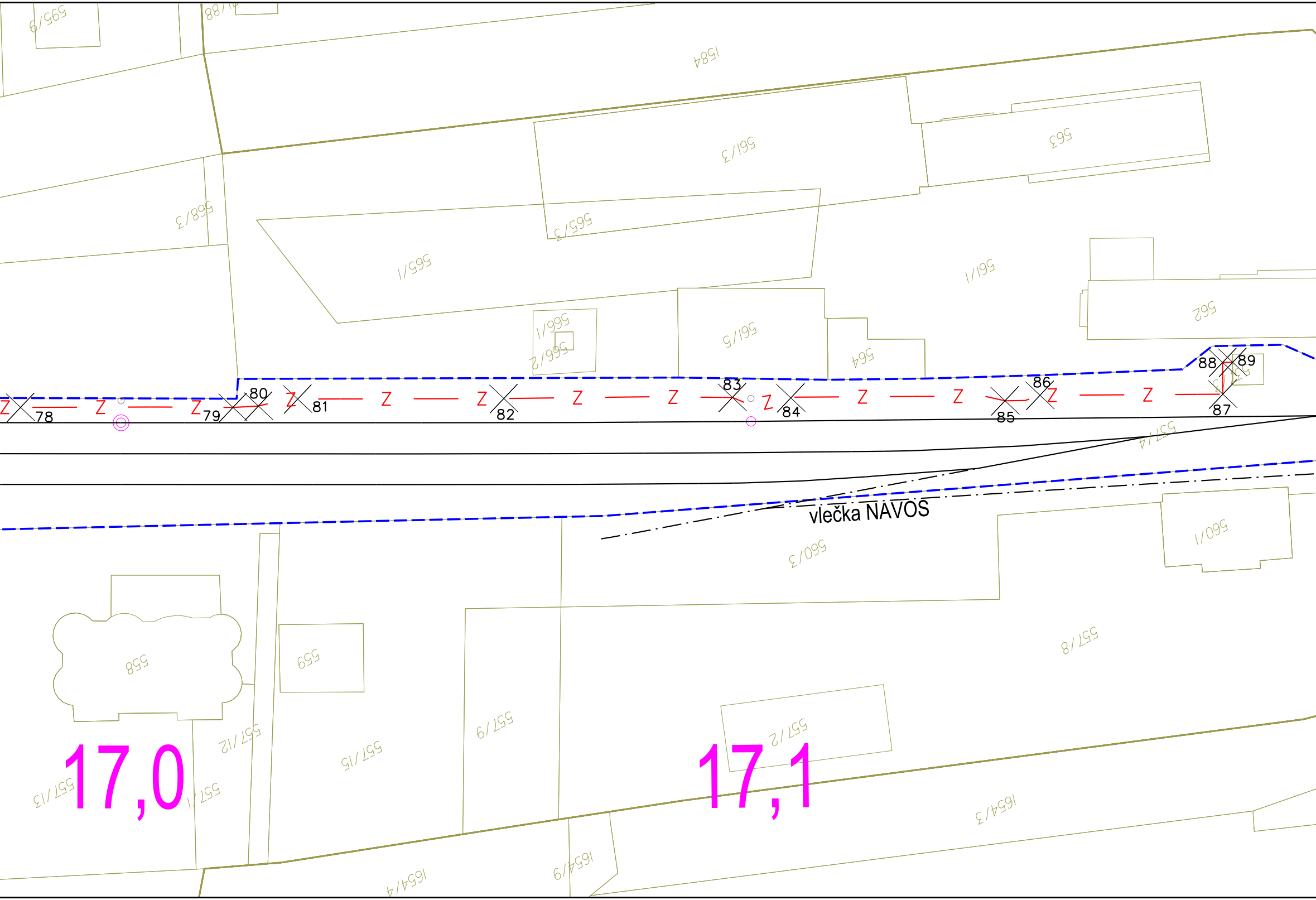
1584
565/9
561/3
563
568/3
565/3
565/1
561/1
566/1
566/2
561/5
564
562
78
79
80
81
82
83
84
85
86
87
88
89
Z
557/4
vlečka NAVOS
560/1
560/3
557/8
558
559
557/9
557/2
557/12
557/15
557/13
557/1
17,0
17,1
1654/3
1654/4
1654/9

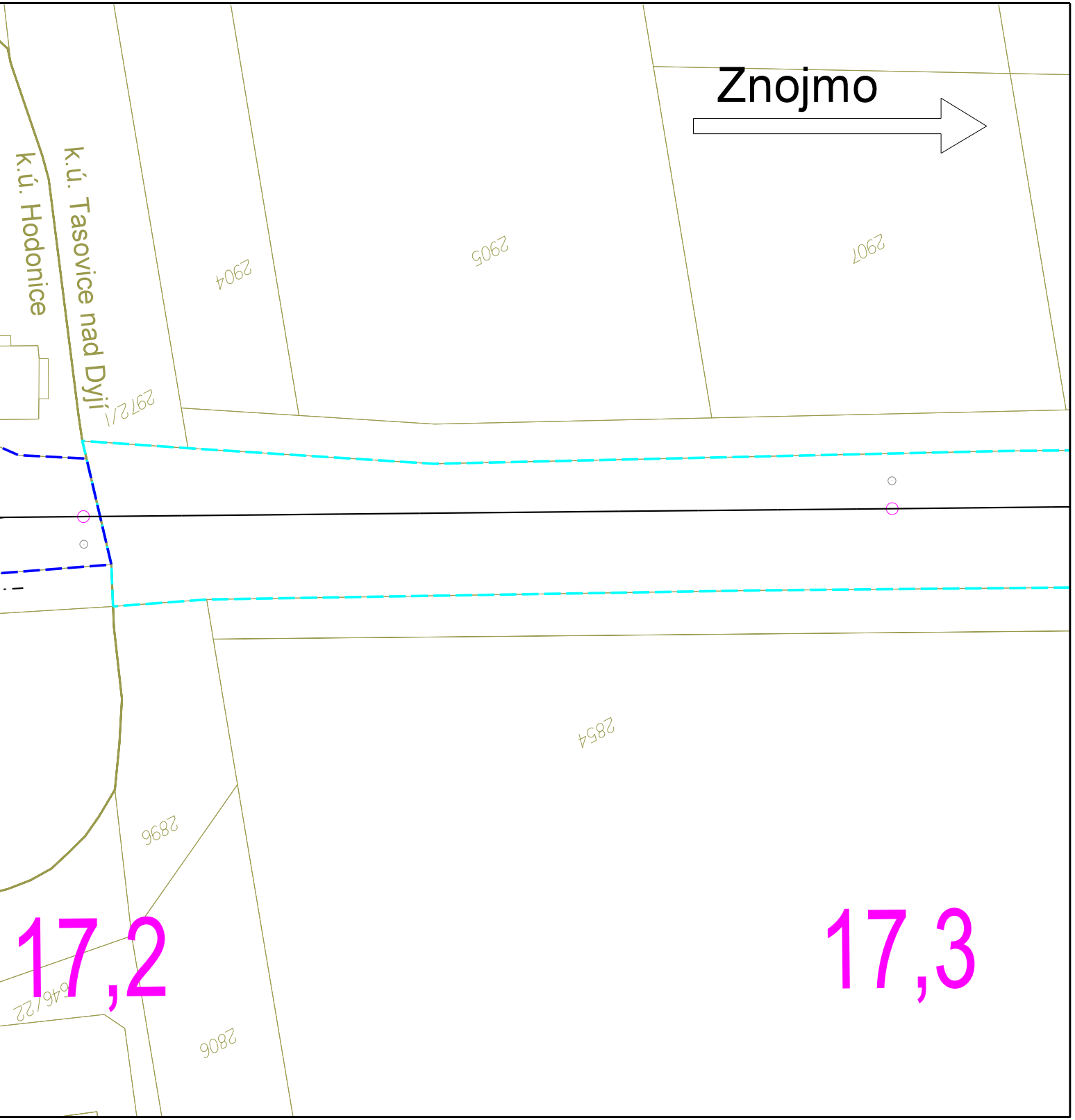
Znojmo
k.ú. Hodonice
k.ú. Tasovice nad Dyjí
2904
2905
2907
2972/1
2854
2896
2806
946/22
17,2
17,3

Legenda:

katastrální mapa	———
hranice drážního pozemku (SŽ s.o.)	– – – – – –
hranice drážního pozemku (ČD a.s.)	– – – – – –
nové prvky a kabelizace ZZ	– z — z —
osa koleje	———
hektometry	———
vytyčovací body	×

EVROPSKÁ UNIE
Evropské strukturální a investiční fondy
Operační program Doprava

Ministerstvo dopravy
Státní fond dopravní infrastruktury

Orientační schéma:

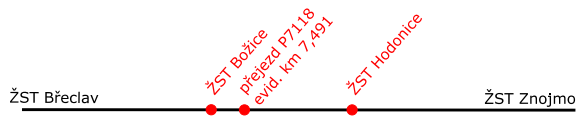
ŽST Břeclav
ŽST Božice
přejezd P7118
evid. km 7,491
ŽST Hodonice
ŽST Znojmo

Razítko oprávněné osoby:

Podpis: Datum:

Revize:	Datum:	Popis:	Kontroloval:
000	8/2023	Definitivní odevzdání dokumentace	Ing. Václav Švásta

Stavebník/Investor:	**Správa železnic, státní organizace**
Adresa:	Dlážděná 1003/7, 110 00 Praha 1
Zástupce Investora:	Oblastní ředitelství Brno
Adresa:	Kounicova 688/26, 611 43 Brno

SPRÁVA ŽELEZNIC

Zhotovitel PD:	**Signal Projekt s.r.o.**
Adresa:	Vídeňská 55, 639 00 Brno
Kontakt:	T: +420 543 233 962 E: projekce@signalprojekt.cz
Zhotovitel dílčí části PD:	**Signal Projekt s.r.o.**
Adresa:	Vídeňská 55, 639 00 Brno
Kontakt:	T: +420 543 233 962 E: projekce@signalprojekt.cz

Hlavní projektant (HIP):	Specialista:	Odpovědný projektant:	Zpracovatel:
Ing. Přemysl Boguaj	Ing. Václav Švásta	Ing. Přemysl Boguaj	Ing. Přemysl Boguaj

Název stavby/akce:	**Oprava zabezpečovacího zařízení v ŽST Božice a Hodonice**
Název části:	Staniční zabezpečovací zařízení (SZZ)
Název objektu:	**Oprava SZZ Hodonice**
Název přílohy:	Vytyčovací výkres km 16,300 - km 17,300
Název dílčí části přílohy:	

Označení (S-kód): -

Zakázka č.: 23-025-40-311

Označení části: D.1.1.1

Označení objektu/komplexu: **PS 03**

Číslo přílohy: **2. 122**

Paré:

Kraj:	Katastrální území:	TUDU:
Jihomoravský	viz textová část	2082 04

Stupeň dokumentace:	Datum zpracování:	Formáty:	Měřítko:
DSP+PDPS	8/2023	12 x A4	1:500

S-kód:	*Stupeň dokumentace:*	*Část:*	*Objekt:*	*Podobjekt:*	*Příloha:*	*Revize:*
X X X X X X X X X X	*– P D P S*	*– D 1 1 1 X*	*– P S 0 3 X X X X*	*– X X*	*– 2 – 1 2 2*	*– 0 0 0*

[Prostor pro další informace]